

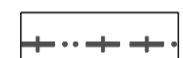


























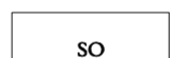

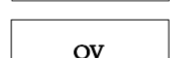



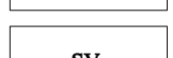
















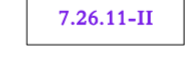

SPOLUFINANCOVÁNO Z EVROPSKÉHO FONDU PRO REGIONÁLNÍ ROZVOJ V RÁMCI INTEGROVANÉHO OPERAČNÍHO PROGRAMU

# ODŮVODNĚNÍ ÚZEMNÍHO PLÁNU HORNÍ TOŠANOVICE

## B.2 VÝKRES PŘEDPOKLÁDANÝCH ZÁBORŮ PŮDNÍHO FONDU

1 : 5 000

STAV	NÁVRH	
		HRANICE SPRÁVNÍHO ÚZEMÍ OBCE
		HRANICE ZASTAVĚNÉHO ÚZEMÍ K 1. 3. 2011
		HRANICE ZASTAVĚNÉHO ÚZEMÍ K 1. 9. 1966
		HRANICE BPEJ
		OCHRANNÁ PÁSMA LESŮ 50 m OD OKRAJE LESNÍCH POZEMKŮ
		OHRANIČENÍ PLOCH ZÁBORU
		ORNÁ PŮDA
		ZAHRADY
		TRVALÉ TRAVNÍ POROSTY
		LESNÍ POZEMKY
		NEZEMĚDĚLSKÉ POZEMKY
		ODVODNĚNÉ POZEMKY

STAV	NÁVRH	
		OZNAČENÍ ZASTAVITELNÝCH PLOCH
		PLOCHY SMÍŠENÉ OBYTNÉ
		PLOCHY OBČANSKÉHO VYBAVENÍ - VEŘEJNÉ INFRASTRUKTURY
		PLOCHY OBČANSKÉHO VYBAVENÍ - SPORTOVNÍCH A REKREAČNÍCH ZAŘÍZENÍ
		PLOCHY SMÍŠENÉ VÝROBNÍ
		PLOCHY VÝROBY A SKLADOVÁNÍ
		PLOCHY TECHNICKÉ INFRASTRUKTURY
		PLOCHY DOPRAVNÍ INFRASTRUKTURY SILNIČNÍ
		PLOCHY DOPRAVNÍ INFRASTRUKTURY ŽELEZNIČNÍ
		PLOCHY KOMUNIKACÍ
		PLOCHY DOPRAVNÍ INFRASTRUKTURY - OSTATNÍ
		PLOCHY VODNÍ A VODOHOSPODÁŘSKÉ
		KÓD BPEJ - TŘÍDA OCHRANY ZEMĚDĚLSKÝCH POZEMKŮ
		KÓD LESNÍCH POZEMKŮ



PROJEKTOVÁ ČINNOST, URBANISMUS, ÚZEMNÍ PLÁNOVÁNÍ, EKOLOGIE, GIS

**URBANISTICKÉ STŘEDISKO OSTRAVA, s.r.o.**

Spartakovců 3, Ostrava-Poruba, 70800

tel: 596 939 530

ZODP.PROJEKTANT: ING. ARCH. VLADIMÍRA FUSKOVÁ

ZAK. ČÍSLO: U - 510

ZPRACOVATEL: LIBUŠE FRANČÍKOVÁ

OBJEDNATEL: OBEC HORNÍ TOŠANOVICE

ČISTOPIS: ŘÍJEN 2012